

KARTA EWIDENCYJNA ZABYTKU NIERUCHOMEGO WPISANEGO DO REJESTRU ZABYTKÓW

3. Miejscowość

ŁAGÓW

1. Nazwa

KUŹNIA

2. Czas powstania

XIX/XX w.

4. Adres

**Łagów dz. 558/2
26-704 Przyłek**

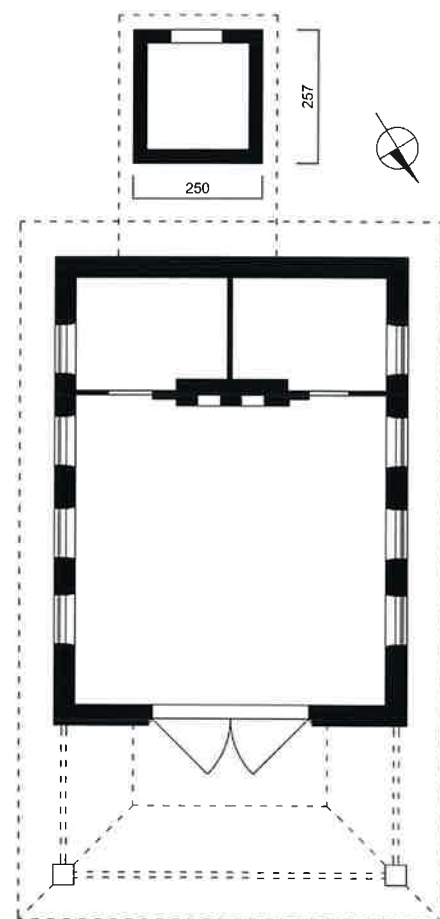
nr ewidencyjny działki 558/2

nr księgi wieczystej

11. Materiały graficzne



Fot. 1. Elewacja północna.



5. Przynależność administracyjna

województwo **mazowieckie**
powiat **zwoleński**
gmina **Przyłek**

6. Współrzędne geograficzne

N: 51°22'06" E: 21°46'14"

7. Poprzednie nazwy miejscowości

8. Właściciel i jego adres

Gmina Przyłek

9. Użytkownik i jego adres

j.w.

10. Formy ochrony

Wpis do rejestru zabytków:
A-1798

www.openstreetmap.org
Plan orientacyjny
1:20 000



200 m

Kuźnia, element dawnego folwarku jest jedyną materialną pozostałością dawnego zespołu dworsko-parkowego w Łagowie. Dawniej wieś należała do klucza janowickiego i była własnością Firlejów, Tarłów, Lubomirskich. W XIX w. należała do Odrowążów-Pieniżków, którzy prawdopodobnie zbudowali dwór i założyli park. W 1863 r. staraniem miejscowego dziedzica Floriana Odrowąża-Pieniżka wzniesiono kościół w bliskiej odległości założenia dworskiego. Obecnie nie istnieje dwór, jak również park jako układ kompozycyjny. Występują tylko pojedyncze drzewa parkowe. Nie zachowały się również inne budynki folwarczne.

SYTUACJA: przy drodze powiatowej 34566 pomiędzy Wólką Łagowską i Mszadłą Starą, po stronie zachodniej dawnej alei (obecnie drogi gminnej, nieutwardzonej) 200 m w kierunku południowo-zachodnim od kościoła parafialnego pw. św. Floriana w Łagowie. Teren ogrodzony siatką, zadrzewiony i zakrzewiony od strony drogi powiatowej. Od północy zabudowania gospodarczo-mieszkalne.

MATERIAŁ, KONTRUKCJA, TECHNIKA:

Fundament: ceglany z dodatkiem kamienia.

Ściany zewnętrzne: ceglane o wiązaniu krzyżowym, na zaprawie cementowo-wapiennej.

Więźba dachowa: drewniana, krokwiowa.

Pokrycie dachowe: płyty eternitu.

Stropy: drewniane, docieplone supremą i płytą pilśniową od strony wnętrza.

Posadzki: betonowa - w głównym budynku, brak - w dobudówce, kocie łby – w obrębie podcienia

Schody: brak

Stolarka okienna: okna drewniane, prostokątne, jednoramienne, dwuskrzydłowe, otwierane na zewnątrz zabezpieczone metalową kratą. – w budynku głównym.

Drzwi zewnętrzne: we wschodniej elewacji drzwi deskowe opierzone w jodełkę, dwuskrzydłowe, zamknięte łukiem odcinkowym ; od zachodu rama drzwiowa.

RZUT: prostokątny z podcieniem od wschodu, z węższą dobudówką od zachodu, połączoną dachem z głównym budynkiem.

BRYŁA wolnostojąca, parterowa, dwuczłonowa. Główna część nakryta dachem przyczółkowym (w obrębie szczytu od strony zach.-wsch. wysoki komin murowany z cegły, otynkowany), niższa dobudówka nakryta dachem trójspadowym.

ELEWACJE:

Wschodnia: podcień wsparta na dwóch zewnętrznych filarach prostokątnych; elewacja jednoosiowa, otwór drzwiowy zamknięty łukiem odcinkowym.

Zachodnia: jednoosiowa z prostokątnym otworem drzwiowym na osi.

Południowa i północna: analogiczne, czteroosiowe, po cztery prostokątne otwory okienne w elewacji w symetrycznym układzie.

WNĘTRZE: jednoprzestrzenne z dwoma niewielkimi wnękami -pomieszczeniami od strony zachodniej, na wysokości 4 osi; ściana działowa z szerokim, prostym piecem kowalskim.

INSTALACJE: elektryczna (odłączona), ogromowa.

14. Kubatura Ok. 126,4 m ³ +10m ³	15. Powierzchnia użytkowa Ok. 49 m ² + 4m ²	16. Przeznaczenie pierwotne Kuźnia	17. Użytkowanie obecne Brak
18. Stan zachowania <p> Opólny stan zachowania budynku: niedostateczny. </p> <ul style="list-style-type: none"> ▪ Fundament – dostateczny. Występują miejscowe ubytki. Widoczne ślady napraw. ▪ Konstrukcja – zły. Mury ścian są w wielu miejscach popękane. Najgłębsze spękania w nadprożu łukowym wejścia głównego. W wyniku pożaru został mocno uszkodzony narożnik poł.-zach. budynku. ▪ Ściany zewnętrzne –niedostateczny. Występują miejscowe ubytki w cegle i zaprawie. ▪ Strop– zły. Ugięty, uszkodzony, zawilgocony. Belki stropowe z uszkodzonymi i skorodowanymi końcówkami. ▪ Posadzka – zły. Występuje znaczna destrukcja materiału. ▪ Drzwi – dostateczny. Występują drobne uszkodzenia mechaniczne. Warstwa malarska złuszczone. ▪ Stalarka okienna – dostateczna. Zabrudzona, w pewnym stopniu zużyta technicznie. ▪ Więźba dachowa – niedostateczny. Elementy więźby są zawilgocone, częściowo zniszczone (narożnik poł. - zach.) ▪ Pokrycie dachowe – zły. Pokrycie z eternitu nieszczelne, miejscowo wybrakowane. ▪ Obróbki blacharskie - zły. Obróbki blacharskie zdeformowane, uszkodzone i wybrakowane 		19. Istniejące zagrożenia, najpilniejsze postulaty konserwatorskie <p> Zagrożenia: </p> <ul style="list-style-type: none"> ▪ Brak bieżących remontów i konserwacji. ▪ Samodzielne remonty i przeróbki konstrukcji oraz wymiana oryginalnych elementów. <p> Postulaty konserwatorskie: </p> <ul style="list-style-type: none"> ▪ Okresowe kontrole stanu technicznego celem sprawdzenia występowania i eliminacji czynników niszczących. ▪ Uszczelnienie pokrycia dachowego. ▪ Naprawa i wykonanie obróbek blacharskich. 	

20. Akta archiwalne (rodzaj akt, numer i miejsce przechowywania)

21. Uwagi

22. Adnotacje o inspekcjach, informacje o zmianach (daty, imiona i nazwiska wypełniających)

23. Bibliografia

Słownik geograficzny Królestwa Polskiego i innych krajów słowiańskich,
wyd. pod redakcją Filipa Sulimierskiego, Bronisława Chlebowskiego,
Władysława Walewskiego, tom V.

24. Opracowanie karty ewidencyjnej (autor, data i podpis)

tekst mgr Ewelina Maciejczyk, X 2024 r.

plany, rysunki mgr Ewelina Maciejczyk, X 2024 r.

fotografie mgr Ewelina Maciejczyk, X 2024 r.

Maciejczyk

25. Źródła ikonograficzne (rodzaj, miejsce przechowywania)

26. Załączniki

Załącznik nr 1 (rzut, plan sytuacyjny, fotografie 2-5),
Załącznik nr 2 (fotografie 6-12),

ZAŁĄCZNIK DO KARTY EWIDENCYJNEJ

Nr 1

1. Miejscowość	ŁAGÓW	5. Nazwa zabytku (jak w karcie), adres	6. Zawartość załącznika:
2. Gmina	Przyłek	KUŹNIA Łagów dz. 558/2 26-704 Przyłek	Fotografie 2-5, plan sytuacyjny, rzut.
3. Powiat	zwoleński		
4. Województwo	mazowieckie		



Fot. 2. Elewacja zachodnia.



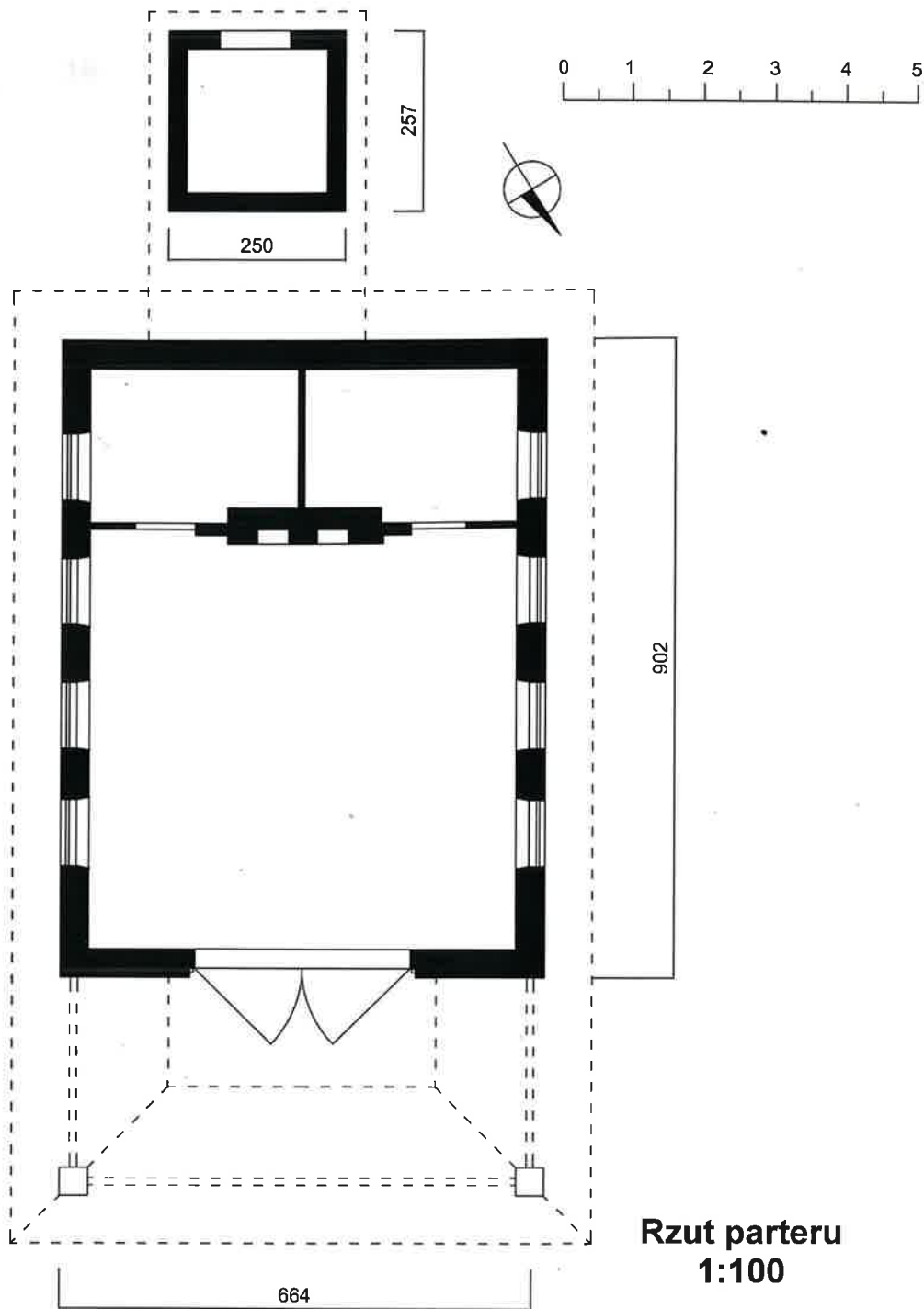
Fot. 3. Elewacja wschodnia.



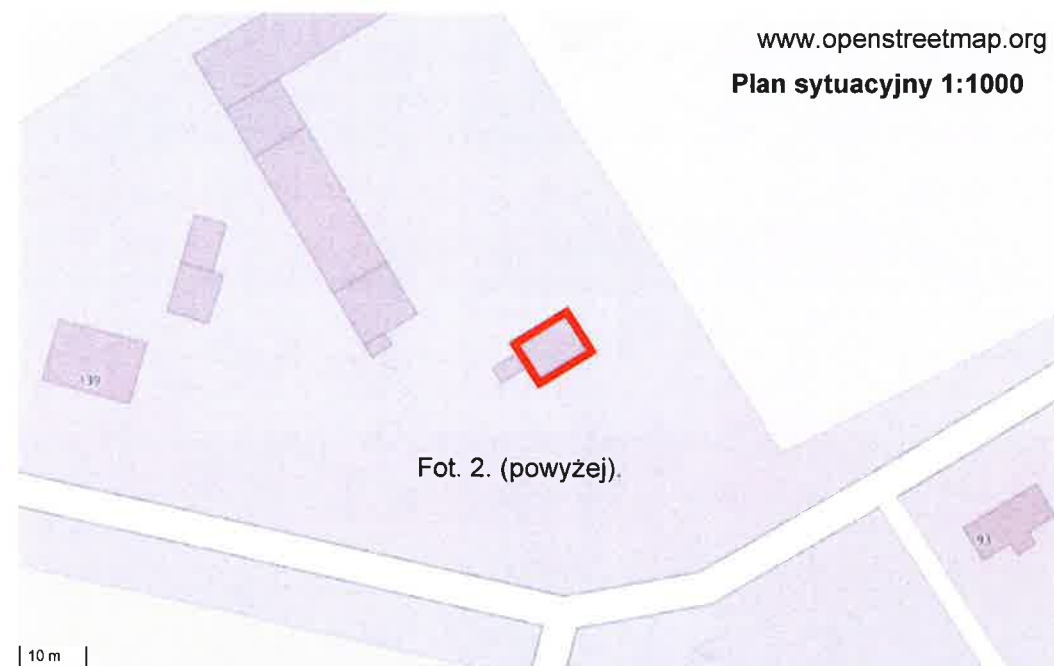
Fot. 4. Dobudówka od południa.

Opracowanie załącznika: mgr Ewelina Maciejczyk, X 2024 r.
(data i podpis)

Maciejczyk



Fot. 5. Ściana północna, podparcie okapu nad wejściem (powyżej).



1. Miejscowość Ł A G Ó W

2. Gmina Przyłek

3. Powiat zwoleński


4. Województwo mazowieckie

5. Nazwa zabytku (jak w karcie), adres

KUŹNIA
Łągów dz. 558/2
26-704 Przyłek

6. Zawartość załącznika:

Fotografie nr 6-12.



Fot. 6. Drzwi wejściowe w ścianie północnej



Fot. 7. Okno, widok od zewnątrz.



Fot. 8. Okno, widok od wewnątrz.

Opracowanie załącznika: mgr Ewelina Maciejczyk, X 2024 r.
(data i podpis)*Maciejczyk*



Fot. 9. Drzwi, widok od środka.



Fot. 10. Zniszczenia dachu w pomieszczeniu południowo-wschodnim.



Fot. 11. Wnętrze, widok na południową część.



Fot. 12. Wnętrze,