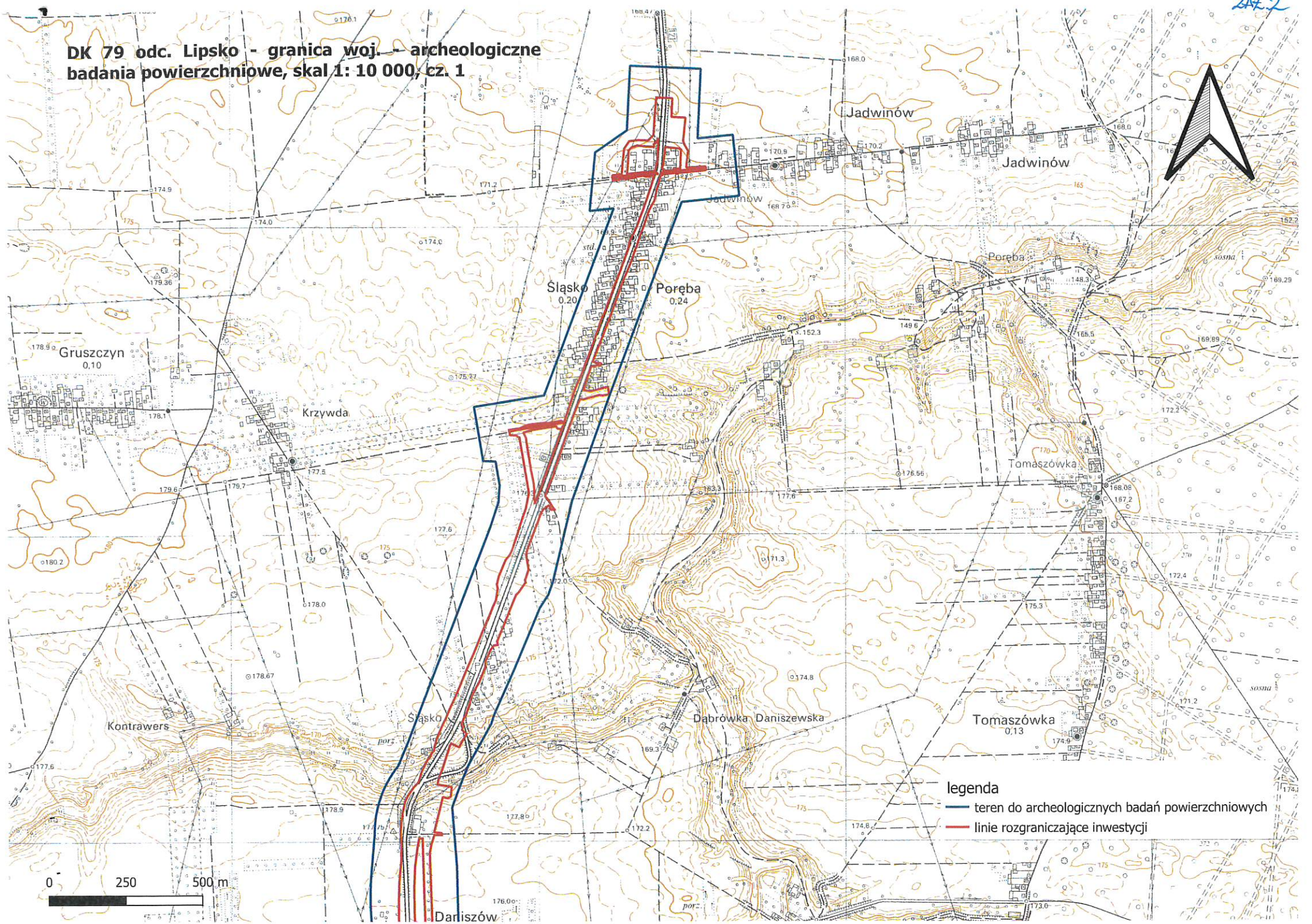


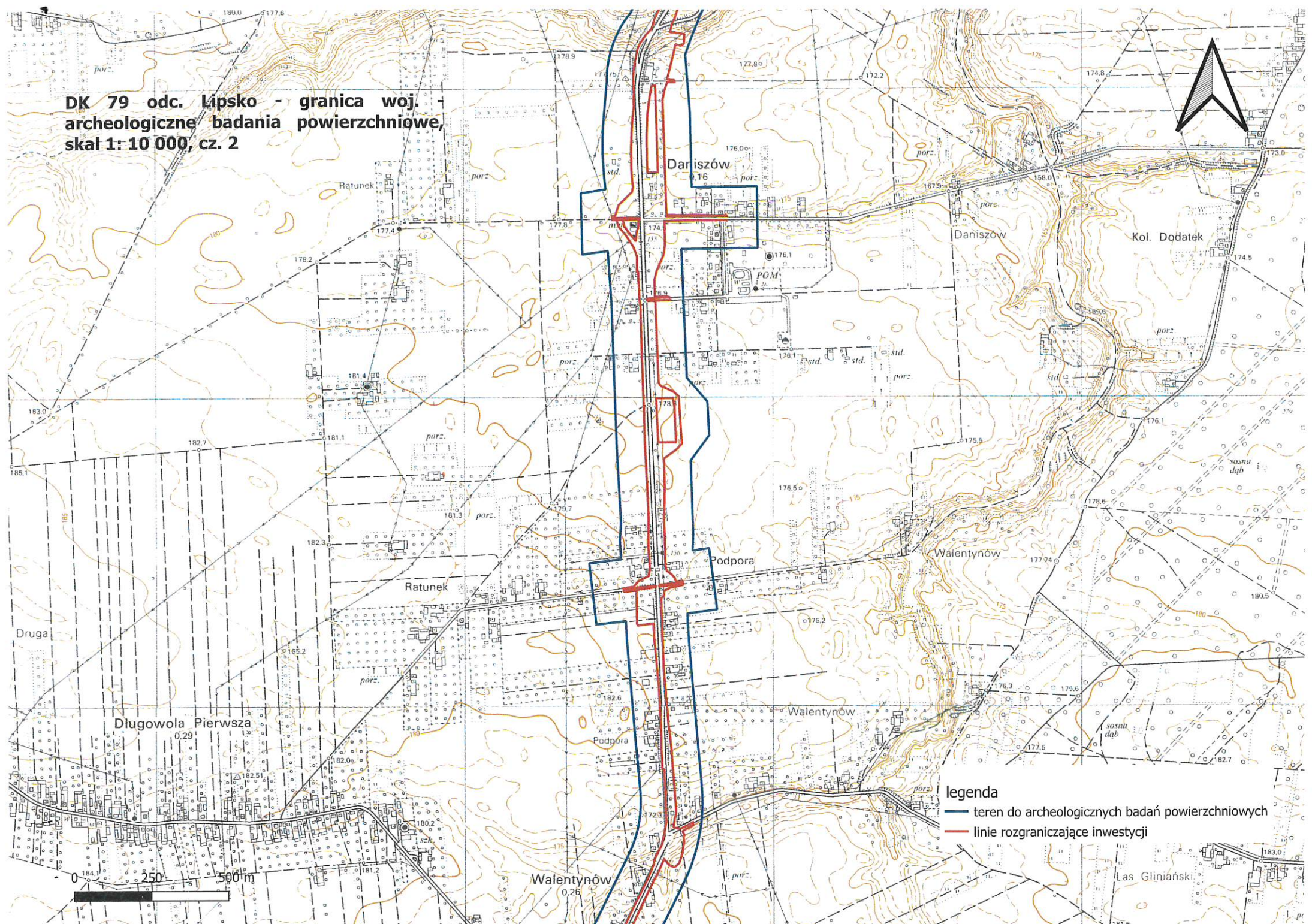
# DK 79 odc. Lipsko - granica woj. - archeologiczne badania powierzchniowe, skal 1: 10 000, cz. 1



### legenda

- teren do archeologicznych badań powierzchniowych
- linie rozgraniczające inwestycji

**DK 79 odc. Lipsko - granica woj.**  
**archeologiczne badania powierzchniowe,**  
**skala 1:10 000, cz. 2**



**legenda**

- teren do archeologicznych badań powierzchniowych
- linie rozgraniczające inwestycji

Druga

Długowola Pierwsza

0,29

Walentynów

0,26

Las Gliniański

Dariszów

0,16

Dariszów

Kol. Dodatek

Ratunek

Podpora

Walentynów

Walentynów

Podpora

183,0

182,7

185,1

178,2

181,4

181,1

182,3

185,2

182,0

181,2

178,9

172,8

172,2

174,8

176,0

167,9

158,0

173,0

174,1

176,1

174,5

179,7

176,5

175,5

176,1

176,5

178,6

180,5

175,2

177,4

180,5

176,3

179,5

182,7

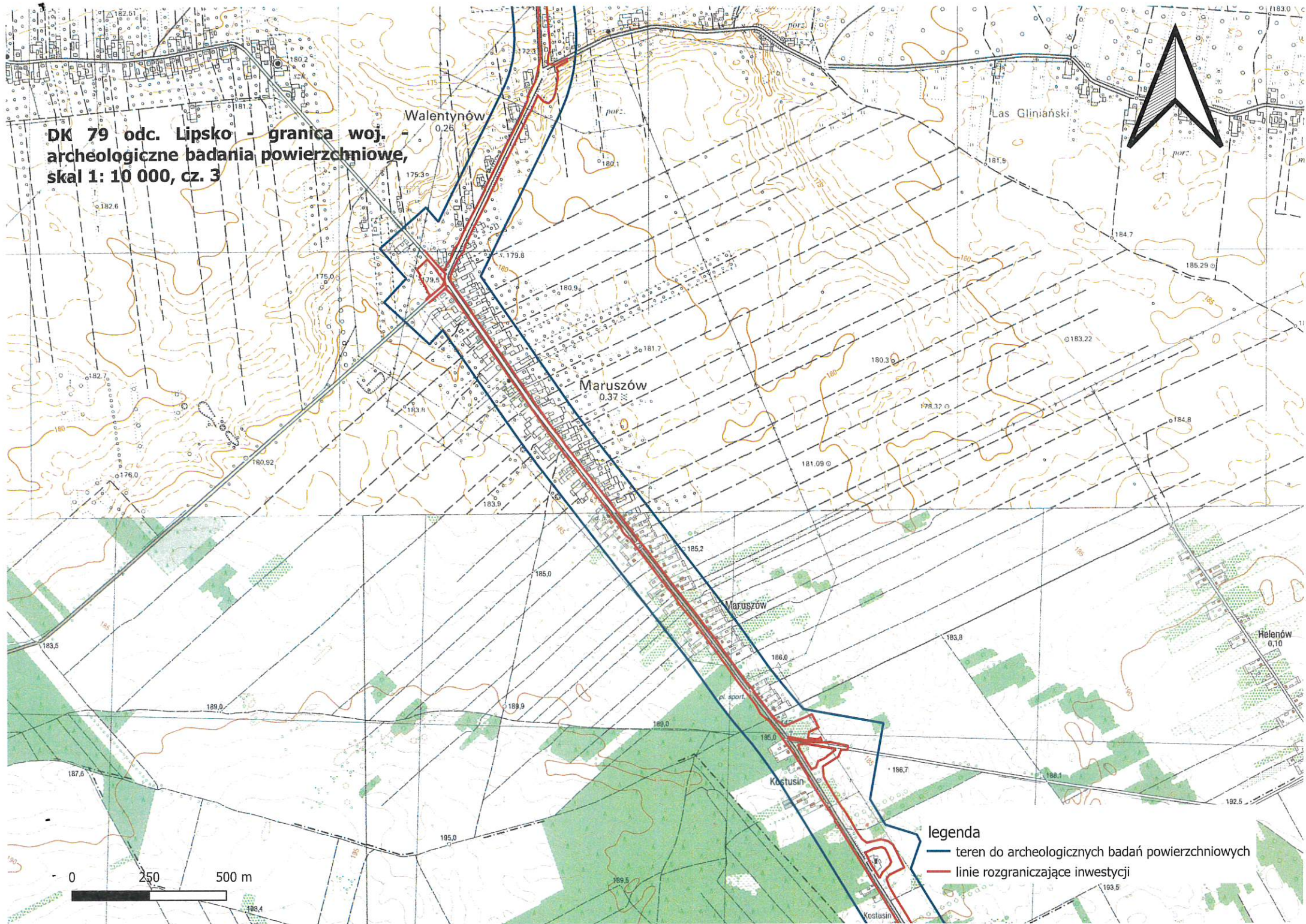
177,5

182,7

183,0

183,0

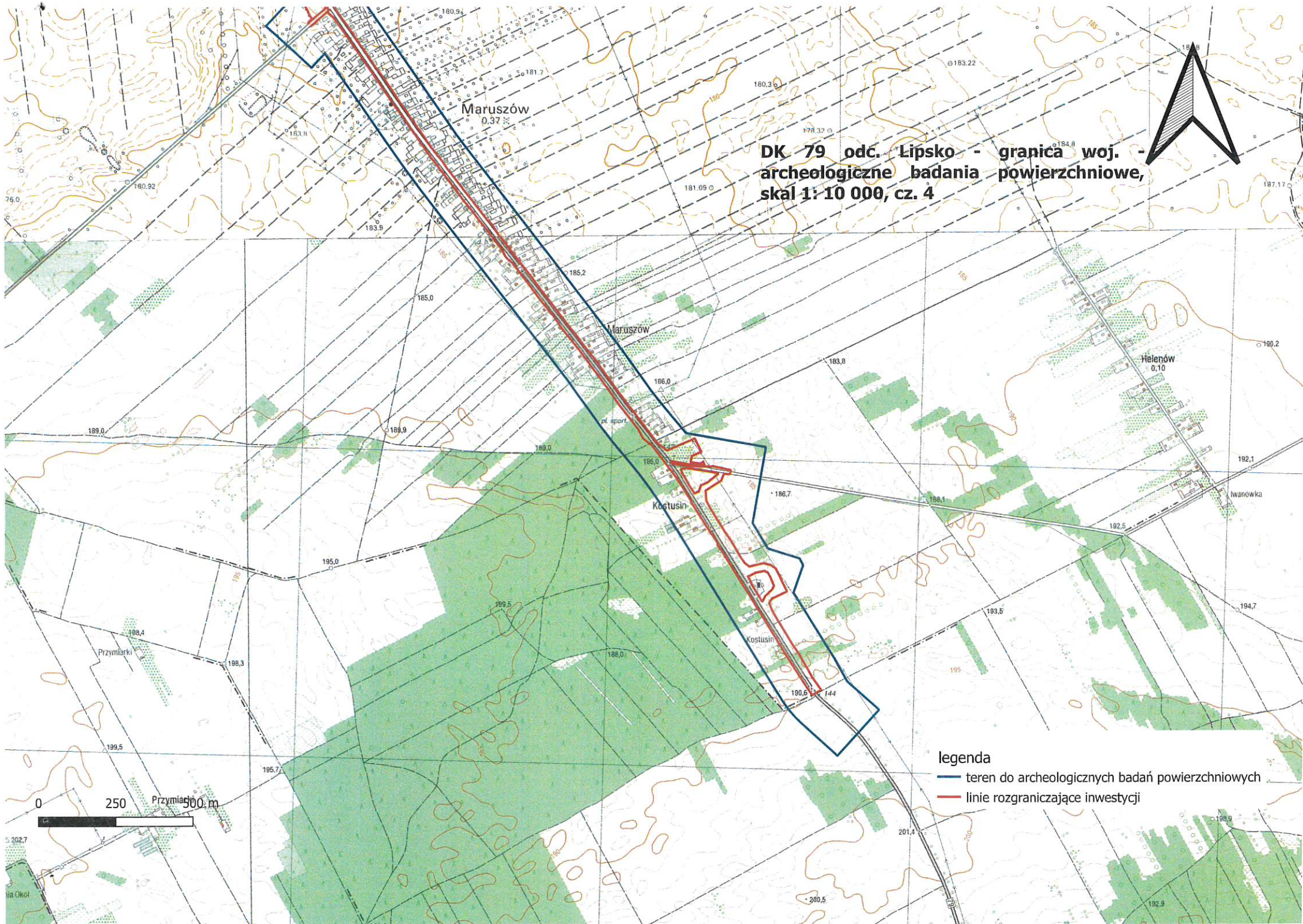
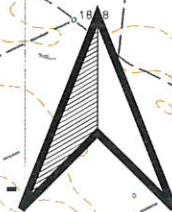
**DK 79 odc. Lipsko - granica woj. -  
archeologiczne badania powierzchniowe,  
skal 1: 10 000, cz. 3**



**legenda**

- teren do archeologicznych badań powierzchniowych
- linie rozgraniczające inwestycji

**DK 79 odc. Lipsko - granica woj. -  
archeologiczne badania powierzchniowe,  
skala 1:10 000, cz. 4**



**legenda**

- teren do archeologicznych badań powierzchniowych
- linie rozgraniczające inwestycji